



Sør-Varanger kommune

Tegnforklaring i hht PBL § 25



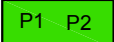
1. Byggeområder.

-  Forretning/kontor/almennyttig
-  Bevaring bygning/kontorer


2. Offentlige trafikkområde.

-  Kommunal vei






3. Friområde.

-  P1 P2 Park

4. Fellesområde.

-  Felles parkering og avkjørsel

Streksymboler

-  Planens begrensning
-  Formålsgrense
-  Byggegrense
-  Innkjøring/utkjøring
-  Gangadkomst

Nordpil



Kartmålestokk 1:1000

Reguleringsplan for område i Kirkenes, Sør-Varanger, Gnr 27 Bnr 144.

Med tilhørende bestemmelser og planbeskrivelse

Saksbehandling i hht Plan- og bygningsloven

	Saksnr.	Dato	Sign.
Det faste utvalget for Plansaker			

Planen tegnet av Fiskebeck Prosjekt AS.