


# Reguleringsplan for Angelfjell hytteområde


## TEGNFORKLARING

### PBL § 25 REGULERINGSFORMÅL

#### Byggeområder (PBL § 25 1. Ledd nr. 1)

 Ny Fritidsbebyggelse / punkt feste

 Eksisterende fritidsbebyggelse

 **FB** - Fritidsbebyggelse med krav om bebyggelsesplan

 Annet byggeområde - Naustområde

#### Offentlige trafikkområder (PBL §25, 1. ledd nr. 3)


 Kjøreveg

#### Fareområder (PBL § 25 1. Ledd nr. 5)


 Kraftlinje

#### Spesialområder (PBL § 25 1. Ledd nr. 6)

 Friluftsområde på land

 Naturvernområde på land (NA)

#### Fellesområder (PBL § 25 1. Ledd nr. 7)

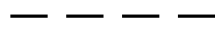
 Felles parkeringsplass

 Felles avkjørsel

## STREKSYMBOLER


 Planens begrensning

 Formålsgrense

 Byggegrense

 Faregrense

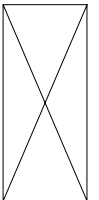
## PUNKTSYMBOLER

 Regulert avkjørsel

Kartgrunnlag: DEK og N5-raster, levert av Finnmarkseiendommen  
Grafisk utforming er utført av AltAKart

Ekvidistanse: 5 meter

Målestokk: {%MSTK%}



#### REVISJONER

08.05.07

15.06.08

#### SAK

#### DATO

#### SIGN

BKM

#### SAKSGANG IFLG PLAN- OG BYGNINGSLOVEN

#### SAK

#### DATO

#### SIGN

Oppstart av planarbeid varslet

1. gangs offentlig ettersyn

2. gangs offentlig ettersyn

15.04 - 15.05.08

111/07

17.12.07

BKM

2.gangs behandling i Planutvalget  
vedtatt i Kommunestyret

093/08

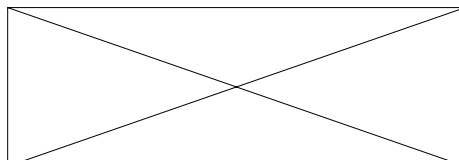
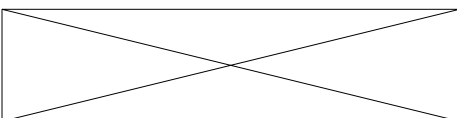
25.06.08

BKM

054/08

19.09.08

PLANEN ER UTARBEIDET AV:



#### DATO

#### TEGNET

08.05.2007

AltAKart  
Finnmarksliv