

- Tegnforklaring**
- Dagens tomtegrense
 - Skjermvegg
 - Nytt gjerde
 - Oppmerket p-plass
 - Kantstein
 - Ledelinje - uten vis
 - Mur m. rekkverk
 - Eks. kote - ekv. 100 cm
 - Nye koter - ekv. 100 cm
 - Ny punkthøyde
 - Eks. punkthøyde fra kart som beholdes
 - Areal for snoepplag
 - Motfylling
 - Plass for avfall
 - Asfalt/fast dekke
 - Fast fallunderlag
 - Sand
 - Avvikende belegg
 - Spilleflate/kunsgress
 - Grus/subbus
 - Plen
 - Gressbakke
 - Eks. vegetasjonsdekke/skog
 - Skog tynnes -marksjikt bevares
 - Sti - ikke UU
 - Grunn renne overvann
 - Taurekkverk
 - Amfi
 - Stokker og stein
 - Sykkelløype
 - Lekeapparat
 - Løse flyttbare møbler
 - Flyttbare plantekasser/dyrking
 - Trinn i sti
 - Nytt tre
 - Skjermvegetasjon/hekk
 - Grunn dam (15 cm) for overvann

Hele tomte vist på Situasjonsplan L-099

PROSJEKT
Kirkenes Barnehage

BYGGERE
Sør-Varanger kommune

LANDSKAPSARKITEKT

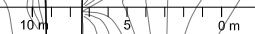
PLAN arkitekter AS, Fjordgata 50, 7010 Trondheim
 Telefon 73 53 62 00. Telefax 73 53 62 01
 e-mail: plan@plan.no

REV.	DATO	TEGNET AV	KONTR. AV	ENDRING

TEGNING VISER
Utomhusplan

FASE Skissefase		KARTGRUNNLAG Euref NTM - NN2000	
DATO okt 2020	TEGNET AV kb	KONTROLLERT AV kb	GOEDJENT AV -
MALESTOKK 1:400(A3)		TEGNING NR. L-100	REVISJON -
OPPDRAG NR. 1200380			

FORELØPIG 18.10.2020





- Tegnforklaring**
- Dagens tomtegrense
 - Skjermvegg
 - Nytt gjerde
 - Oppmerket p-plass
 - Kantstein
 - Ledelinje - uten vis
 - Mur m. rekkverk
 - Areal for snoepplag
 - Møffylling
 - Plass for avfall
 - Asfalt/fast dekke
 - Fast fallunderlag
 - Sand
 - Avvikende belegg
 - Spilleflate/kunsgress
 - Grus/subbus
 - Plen
 - Gressbakke
 - Eks. vegetasjonsdekke/skog
 - Skog tynnes -marks jikt bevares
 - Sti - ikke UU
 - Grunn renne overvann
 - Taurekkverk
 - Amfi
 - Stokker og stein
 - Sykkelløype
 - Lekeapparat
 - Løse flyttbare møbler
 - Flytbare plantekasser/dyrking
 - Trinn i sti
 - Nytt tre
 - Skjermvegetasjon/hekk
 - Grunn dam (15 cm) for overvann

L-109 -

PROSJEKT
Kirkenes Barnehage
 BYGGERE
Sør-Varanger kommune
 LANDSKAPSARKITEKT

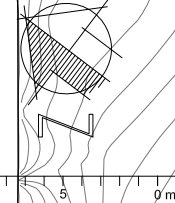

 PLAN arkitekter AS, Fjordgata 50, 7010 Trondheim
 Telefon 73 53 62 00. Telefax 73 53 62 01
 e-mail: plan@plan.no

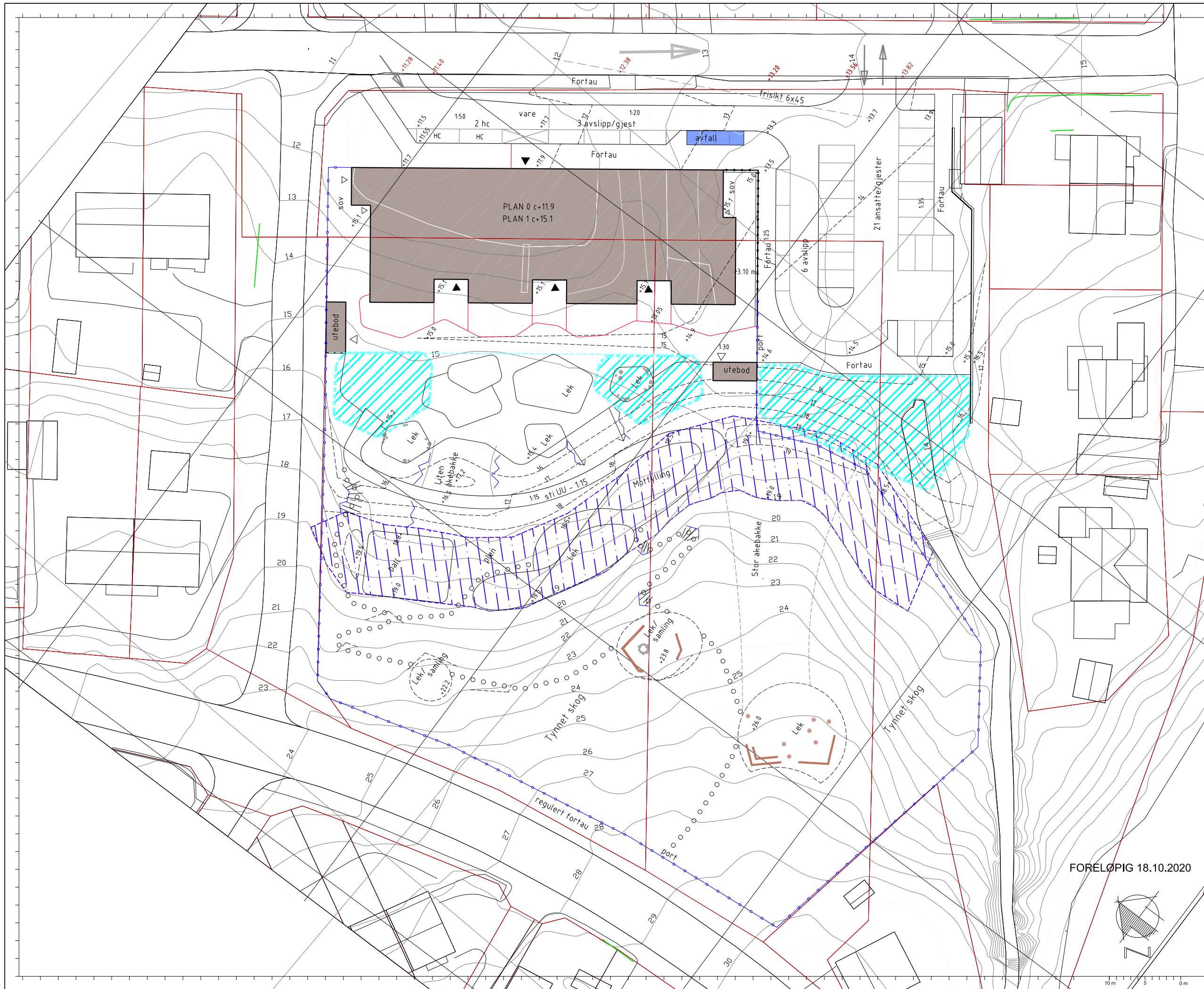
REV.	DATO	TEGNET AV	KONTR. AV	ENDRING

TEGNING VISER
Utomhusplan - ved utvidet bebyggelse

FASE Skisse	KARTGRUNNLAG Euref NTM - NN2000
DATO okt 2020	TEGNET AV kb
MALESTOKK 1:400(A3)	KONTROLLERT AV kb
OPPDRAG NR. 1200380	TEGNING NR. L-109
	REVISJON -

FORELØPIG 22.10.2020





- Dagens tomtegrense
- Nytt gjerde
- Oppmerket p-plass
- Mur m. rekkverk
- Eks. kote - ekv. 100 cm
- Nye koter - ekv. 100 cm
- Ny punkthøyde
- Eks. punkthøyde fra kart som beholdes
- Areal for snøoppplag
- Mottfylling
- Plass for avfall
- Sti - ikke UU

Belegg, utstyr og vegetasjon vist på utomhusplan L-100

PROSJEKT
Kirkenes Barnehage

BYGGERRE
Sør-Varanger kommune

LANDSKAPSARKITEKT

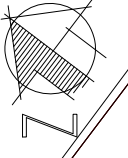
 PLAN arkitekter AS, Fjordgata 50, 7010 Trondheim
 Telefon 73 53 62 00. Telefax 73 53 62 01
 e-mail: plan@plan.no

REV.	DATO	TEGNET AV	KONTR. AV	ENDRING

TEGNING VISER
Situasjonsplan

FASE Reguleringsfase		KARTGRUNNLAG Euref NTM - NN2000	
DATO okt 2020	TEGNET AV kb	KONTROLLERT AV kb	GOBKJENT AV -
MALESTOKK 1:500(A3)		TEGNING NR. L-099	REVISJON -
OPPDRAG NR. 1200380			

FORELØPIG 18.10.2020



10m 5 0m