Kartpakke

Søknad om etablering av akvakulturanlegg

For

Spergittklubben

Lerøy Aurora AS

Rapportdato: 31.01.2020

Rapport nr: Kartpakke _065

Revisjon 2

ÅKERBLÅ

Innhold

Introduksjon.....2

Vedleggsinformasjon.....3

Målestokk 3

Sidestørrelser.....3

Vedlegg 1 – Kartvedlegg.....4

Vedlegg 2 - Vedlegg til planstatus og arealbruk 9

Vedlegg 3 – Sjøkart [1:50 000] – Lyktesektorer og farled 10

Vedlegg 4 – Sjøkart [1:50 000] – Dybder, kabler og utslipp 13

Vedlegg 5 – Kommunen sin arealplan.....15

Vedlegg 6 – Kart i N-5-serie 17

Vedlegg 7 – Anleggsskisse 19

Vedlegg 8 – Undervannstopografi 21

Vedlegg 9 – Signeringsdokument 27

Vedlegg 10 – Lokalitetsoversikt 29

Revisjon 2:

Følgende endringer er gjort:

- Vedlegg 2 ekskludert fordi det ikke er relevant for søknad
- Olexbilde med hardhet ekskludert fordi det ikke var nøyaktige målinger

Introduksjon

Kartpakken sin hensikt er å tilfredstille krav til vedleggssett som presenteres i «*Veileder for utfylling av søknadsskjema for tillatelse til akvakultur i flytende eller landbasert anlegg*» utgitt av fiskeridirektoratet i 2005.

Lokaliteten Spergittklubben ligger i Sør-Varanger kommune, Troms og Finnmark (figur 1).

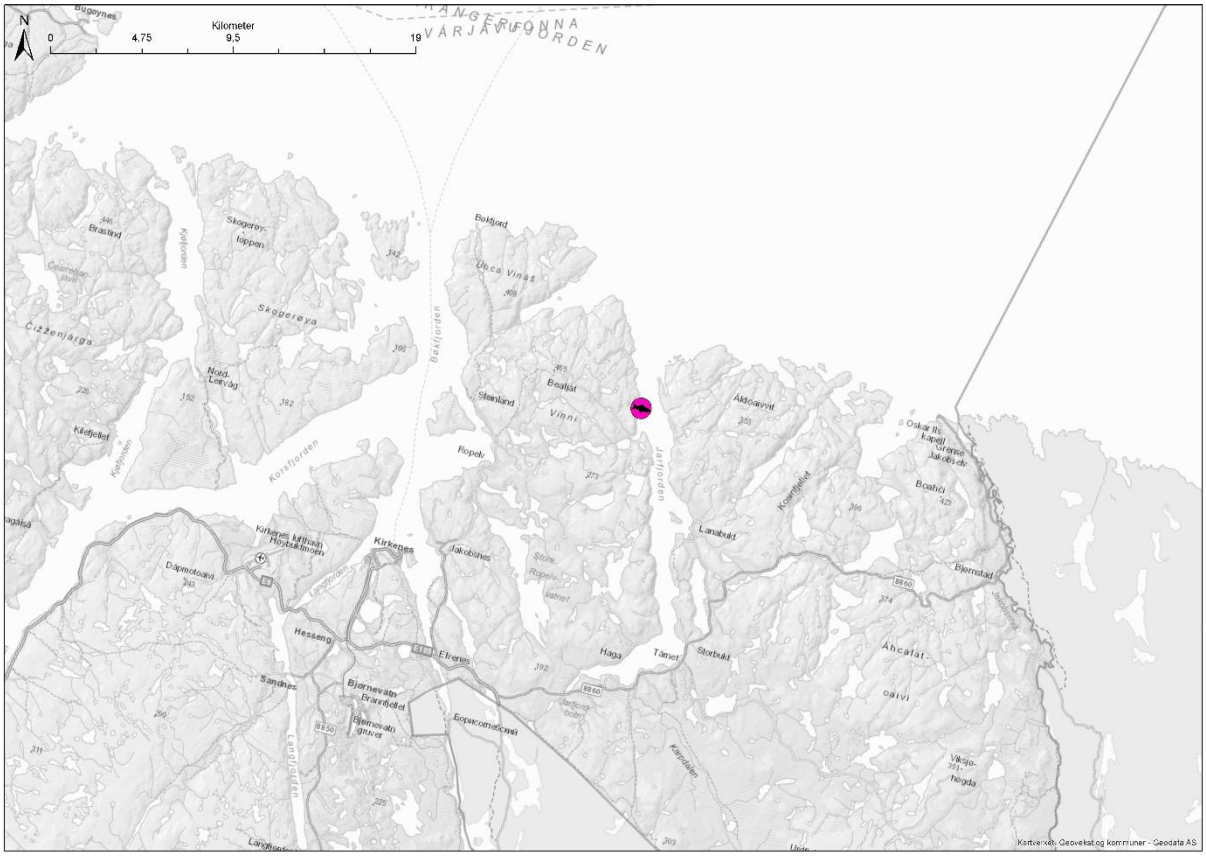

Figur 1. Oversiktskart; plassering av lokaliteten, markert med rosa sirkel. Kilder: Geodata AS (2020) bakgrunnskart; Olex AS (2020) programvare og Åkerblå AS (2020) design og plan.

Vedleggsinformasjon

Oppsummert dekkes følgende krav i veilederen i gitt vedlegg (tabell 1). Mer utfyllende informasjon om hva de ulike vedleggene dekker er oppgitt i kapitlene under.

Tabell 1. Innholdet i hvert vedlegg og hvilke krav de dekker i veilederen.

Vedlegg / **Krav**	**1**	**2**	**3**	**4**	**5**	**6**	**7**	**8**	**9**	**10**
Andre Akvakulturlokaliteter		X	X	X						
Kabler, rørledninger				X						
Terskler og andre forhold av betydning for vannutskifting				X						
Anlegget avmerket (inkl. evt. flåte etc)	X	X	X	X	X	X	X	X	X	
Lakseførende vassdrag		X								
Kommunens arealplan					X					
Annen planstatus (verneområder etc)		X								
Utslipp fra kloakk og industri				X						
Oppdatert kystkontur				X		X				
Koordinatfestede anleggspunkter	X					X				
Plassering av strømmåler	X					X				
Anlegget skissert med f.eks. fortøyningssystem, krager, lys							X			
Farled og lyktesektorer			X							
Bunndata (olex)								X		
Oversikt over disponible lokaliteter										X

Målestokk

Hva som illustreres på en gitt målestokk er avhengig av hvilken størrelse bakgrunnen har: mye mer vises på en A3 flate enn A4 med samme målestokk. Derfor bør ikke målestokk være førende for hvordan figurer illustreres. Derfor oppgis dette, men er ikke dette nødvendigvis vektlagt i denne kartpakken.

Sidestørrelser

I dette dokumentet er sidene justert som både A4 og A3, i liggende eller stående format. Dette er for å kunne illustrere gjeldende figurer mest hensiktsmessig og med tilstrekkelig høy oppløsning.

Vedlegg 1 – Kartvedlegg

Innhold: En figur som illustrerer anlegget med et bilde av anlegget med en tilhørende liste over koordinatene.

Utfyller krav: Presisering under pkt. 1.3.5 Geografiske koordinater om at «*Det skal her oppgis koordinater for midtpunktet av det planlagte anlegget med geografisk datum WGS84/Euref-89.*» og «*Søknaden/kartbillag skal også inneholde koordinatfestede ytterpunkt av anlegget i overflaten …*» og «*Det samme gjelder i noen grad koordinater for fortyningssystemets festepunkter*». Videre oppgis strømmålerposisjon etter pkt. 4.3.4 Strømmåling om at «*Strømmålerens posisjon skal tegnes inn i forhold til anleggets plassering*…».

Kilder: Geodata AS (2020) bakgrunnskart; Olex AS (2020) programvare og Åkerblå AS (2020) design og plan.

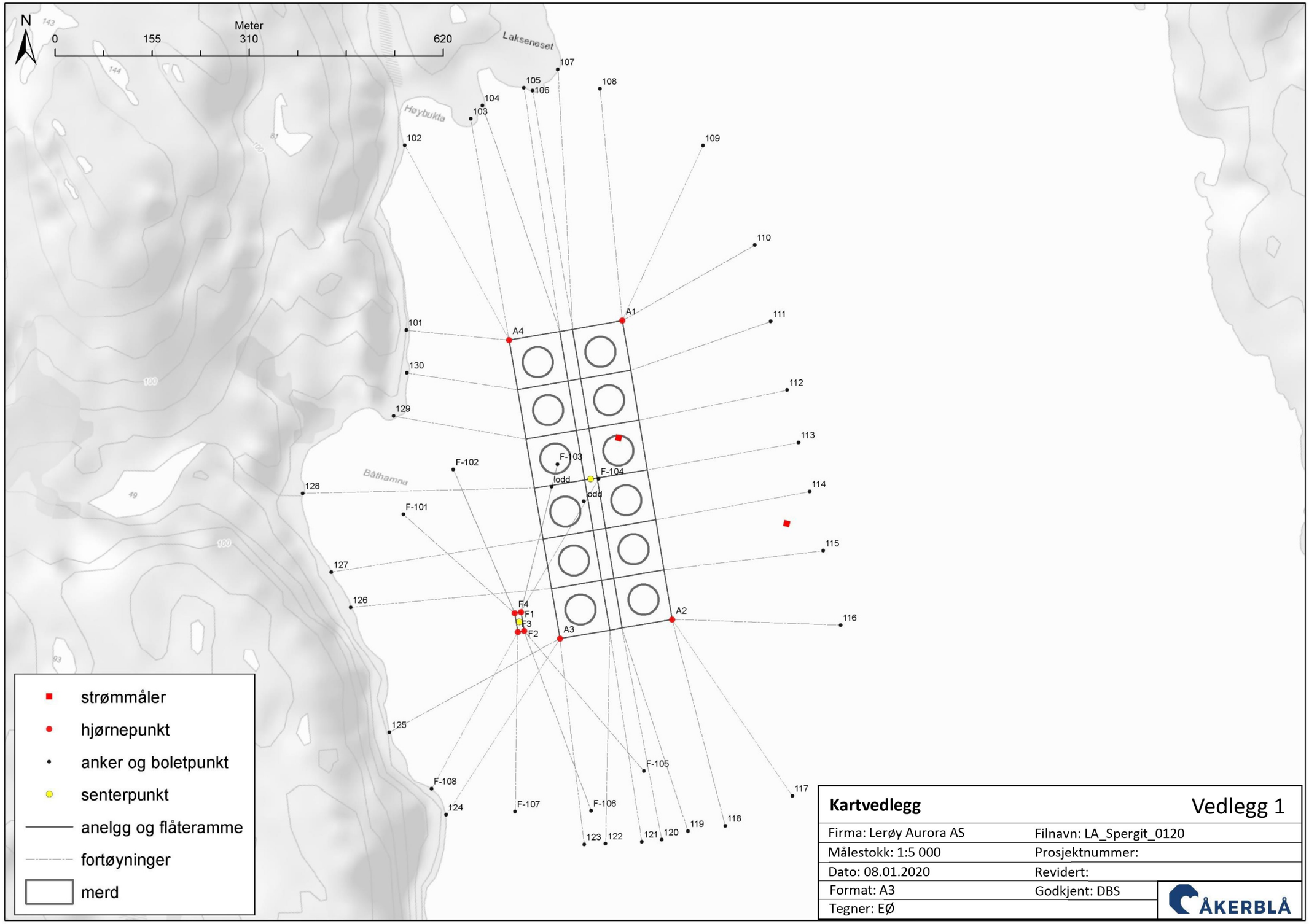

Kartvedlegg	Vedlegg 1
Firma: Lerøy Aurora AS	Filnavn: LA_Spergit_0120
Målestokk: 1:5 000	Prosjektnummer:
Dato: 08.01.2020	Revidert:
Format: A3	Godkjent: DBS
Tegner: EØ	ÅKERBLÅ

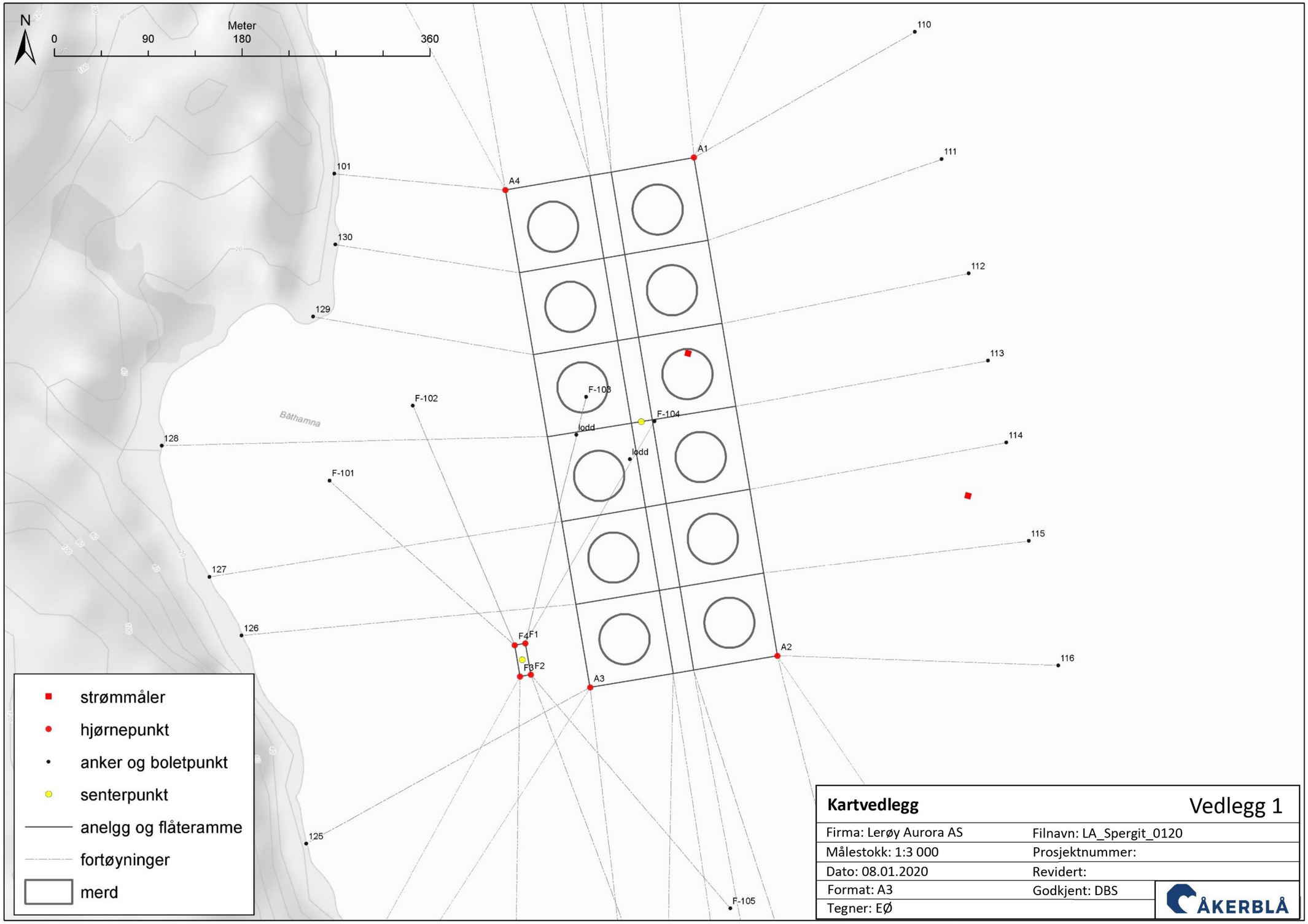
N
0
90
Meter
180
360
110
111
112
113
114
115
116
101
130
129
128
127
126
125
A1
A4
A2
A3
F-101
F-102
F-103
F-104
F-105
F1
F2
F3
F4
lodd
lodd
Båthamna
strømmåler
hjørnepunkt
anker og boletpunkt
senterpunkt
anelgg og flåteramme
fortøyninger
merd
Kartvedlegg
Vedlegg 1
Firma: Lerøy Aurora AS
Filnavn: LA_Spergit_0120
Målestokk: 1:3 000
Prosjektnummer:
Dato: 08.01.2020
Revidert:
Format: A3
Godkjent: DBS
Tegner: EØ
ÅKERBLÅ

Tabell V.1 Koordinater fra anleggs- og fortøyningsplassering. **SM** viser til Vedlegg 1strømmålerposisjoner. **SP** henviser til senterpunkt for anlegg og flåte, mens **tall** henviser til ankerpunkt eller bolt for anleggsvarp og **A** henviser til hjørnekoordinater for anlegget. **F-tall** henviser til ankerpunkt eller bolt for flåtevarp, mens **F** henviser til hjørnekoordinater for flåten Koordinater har datum WGS84.

		Koordinater	
Hva	**Nummer / Merking**	**Nord**	**Øst**
Strømmåler	SM	69° 47,957'	30° 23,995'
Senterpunkt anlegg	SP, anlegg	69° 47,688'	30° 23,737'
	SP, flåte	69° 47,566'	30° 23,560'
Anleggsankerpunkt	101	69° 47,816'	30° 23,282'
	102	69° 47,974'	30° 23,278'
	103	69° 47,996'	30° 23,441'
	104	69° 48,008'	30° 23,470'
	105	69° 48,023'	30° 23,572'
	106	69° 48,020'	30° 23,594'
	107	69° 48,039'	30° 23,656'
	108	69° 48,022'	30° 23,761'
	109	69° 47,957'	30° 23,995'
	110	69° 47,888'	30° 24,144'
	111	69° 47,823'	30° 24,184'
	112	69° 47,764'	30° 24,224'
	113	69° 47,719'	30° 24,252'
	114	69° 47,677'	30° 24,280'
	115	69° 47,627'	30° 24,313'
	116	69° 47,563'	30° 24,356'
	117	69° 47,417'	30° 24,237'
	118	69° 47,391'	30° 24,071'
	119	69° 47,387'	30° 23,978'
	120	69° 47,380'	30° 23,913'
	121	69° 47,378'	30° 23,864'
	122	69° 47,376'	30° 23,774'
	123	69° 47,376'	30° 23,722'
	124	69° 47,401'	30° 23,380'
	125	69° 47,472'	30° 23,240'
	126	69° 47,578'	30° 23,144'
	127	69° 47,609'	30° 23,096'
	128	69° 47,676'	30° 23,025'
	129	69° 47,742'	30° 23,250'
	130	69° 47,779'	30° 23,283'
Anleggsramme	A1	69° 47,824'	30° 23,816'
	A2	69° 47,568'	30° 23,939'
	A3	69° 47,552'	30° 23,661'
	A4	69° 47,807'	30° 23,536'
Flåteankerpunkt	F-101	69° 47,658'	30° 23,275'
	F-102	69° 47,696'	30° 23,398'
	F-103	69° 47,701'	30° 23,655'
	F-104	69° 47,688'	30° 23,757'
	F-105	69° 47,438'	30° 23,870'
	F-106	69° 47,404'	30° 23,739'
	F-107	69° 47,404'	30° 23,550'
	F-108	69° 47,423'	30° 23,344'
Flåteramme	F1	69° 47,575'	30° 23,565'
	F2	69° 47,558'	30° 23,573'

	F3	69° 47,557'	30° 23,557'
	F4	69° 47,574'	30° 23,549'

Vedlegg 2 - Vedlegg til planstatus og arealbruk

Anlegget er innenfor avsatt akvakultursone og akvaringer rundt planstatus og arealbruk er allerede foretatt.

.

Vedlegg 3 – Sjøkart [1:50 000] – Lyktesektorer og farled

Innhold: Figur som i hovedsak illustrerer anlegget sammen med andre lyktesektorer, farled og andre akvakulturlokaliteter.

Utfyller krav: Vise hvordan anlegget ligger i forhold til kartobjekter som i hovedsak forvaltes av kystverket; farleder og lyktesektorer. Kartet oppgir derfor informasjon i henhold til veilederens Pkt. 4.4 Hensyn til ferdsel og sikkerhet til sjøs. Spesielt ihht. Pkt.4.4.1 Minste avstand til trafikkert led/Areal og Pkt. 4.4.4 Anleggets lokalisering i forhold til sektorer fra fyr og lykter. Anlegg skal ikke ligge innenfor blanksektor eller farleder.

Utfyller ikke: Egenmålte bunndata (dekkes av vedlegg 8), men offentlige bunndata dekkes av sjøkartet i vedlegg 4, sjøkabler, vann- avløps og andre rørledninger dekkes også i hovedsak av vedlegg 4.

Kilde: Fiskeridirektoratet (2020) akvakulturlokaliteter; *Geodata AS* (2020) bakgrunnskart*;* Kystverket (2020) Hoved- og biled og Navigasjonsinstallasjoner; Olex AS (2020) programvare og Åkerblå AS (2020) design og plan.

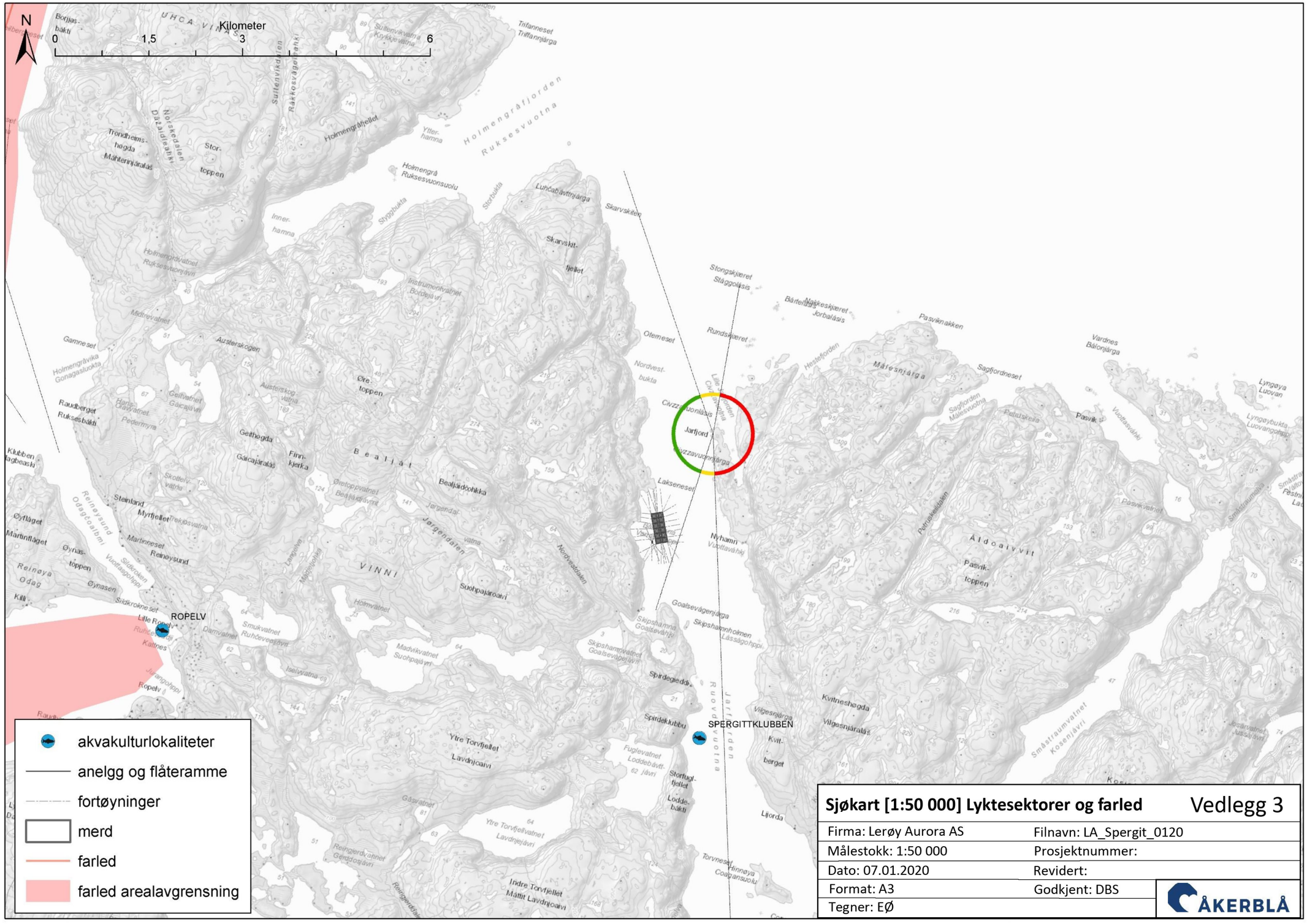
N
Kilometer
0
1,5
3
6
akvakulturlokaliteter
anelgg og flåteramme
fortøyninger
merd
farled
farled arealavgrensning
ROPELV
SPERGITTKLUBBEN
Jarfjord
Sjøkart [1:50 000] Lyktesektorer og farled
Vedlegg 3
Firma: Lerøy Aurora AS
Filnavn: LA_Spergit_0120
Målestokk: 1:50 000
Prosjektnummer:
Dato: 07.01.2020
Revidert:
Format: A3
Godkjent: DBS
Tegner: EØ
ÅKERBLÅ

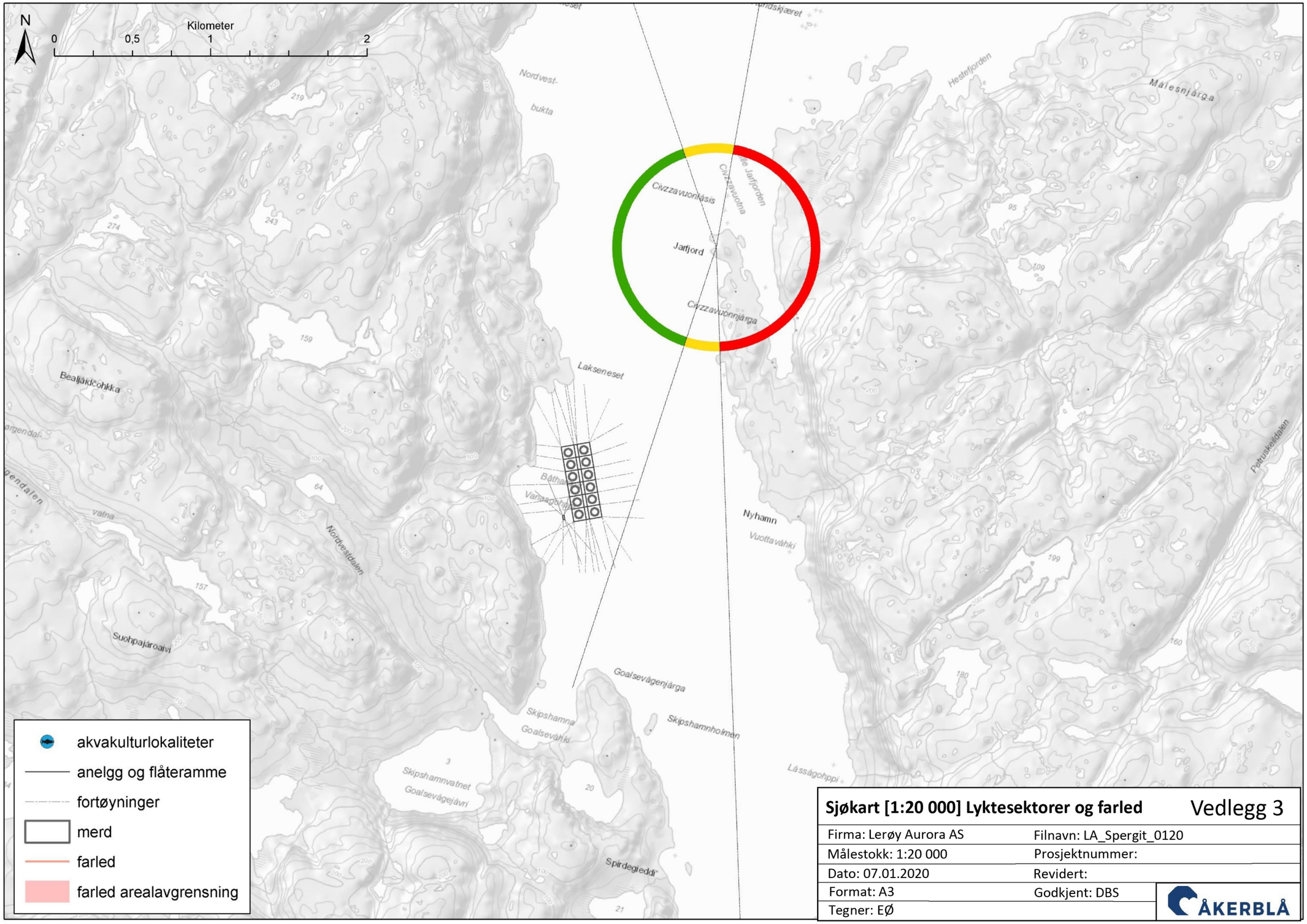

Sjøkart [1:20 000] Lyktesektorer og farled Vedlegg 3

Firma: Lerøy Aurora AS	Filnavn: LA_Spergit_0120
Målestokk: 1:20 000	Prosjektnummer:
Dato: 07.01.2020	Revidert:
Format: A3	Godkjent: DBS
Tegner: EØ	

ÅKERBLÅ

Vedlegg 4 – Sjøkart [1:50 000] – Dybder, kabler og utslipp

Innhold: Figur som illustrerer anlegget sammen med offentlige dybdedata og oppdatert kystkontur, kabler, utslipp og andre akvakulturlokaliteter.

Utfyller krav: Vise hvordan anlegget ligger i nærheten til andre lokaliteter, utslippsområder og om det er terskler som kan «lukke» anlegget inn (bunntopografi). Kartet oppgir derfor informasjon i henhold til veilederens Pkt. 4.4 Hensyn til ferdsel og sikkerhet til sjøs. Spesielt ihht. Pkt.4.4.3 som omhandler kraft og sjøkabler i tillegg til avløp og utslipp i hht Pkt. 4.1 Hensyn til folkehelse; ekstern forurensing. I hovedsak gjelder sistnevnte punkt et areal 5km rundt anlegget (Pkt. 6.1.3).

Utfyller ikke: Egenmålte bunndata (dekkes av vedlegg 8), farleder og sektorer fra fyr og lykter.

Kilde: Fiskeridirektoratet (2020) akvakulturlokaliteter; *Geodata AS* (2020) bakgrunnskart*;* Kartverket (2020) dybdedata og kystkontur; Miljødirektoratet (2020) avløpsdata; Norges vassdrags- og energidirektorat (2020) sjøkabler og kraftlinjer; Olex AS (2020) programvare og Åkerblå AS (2020) design og plan.

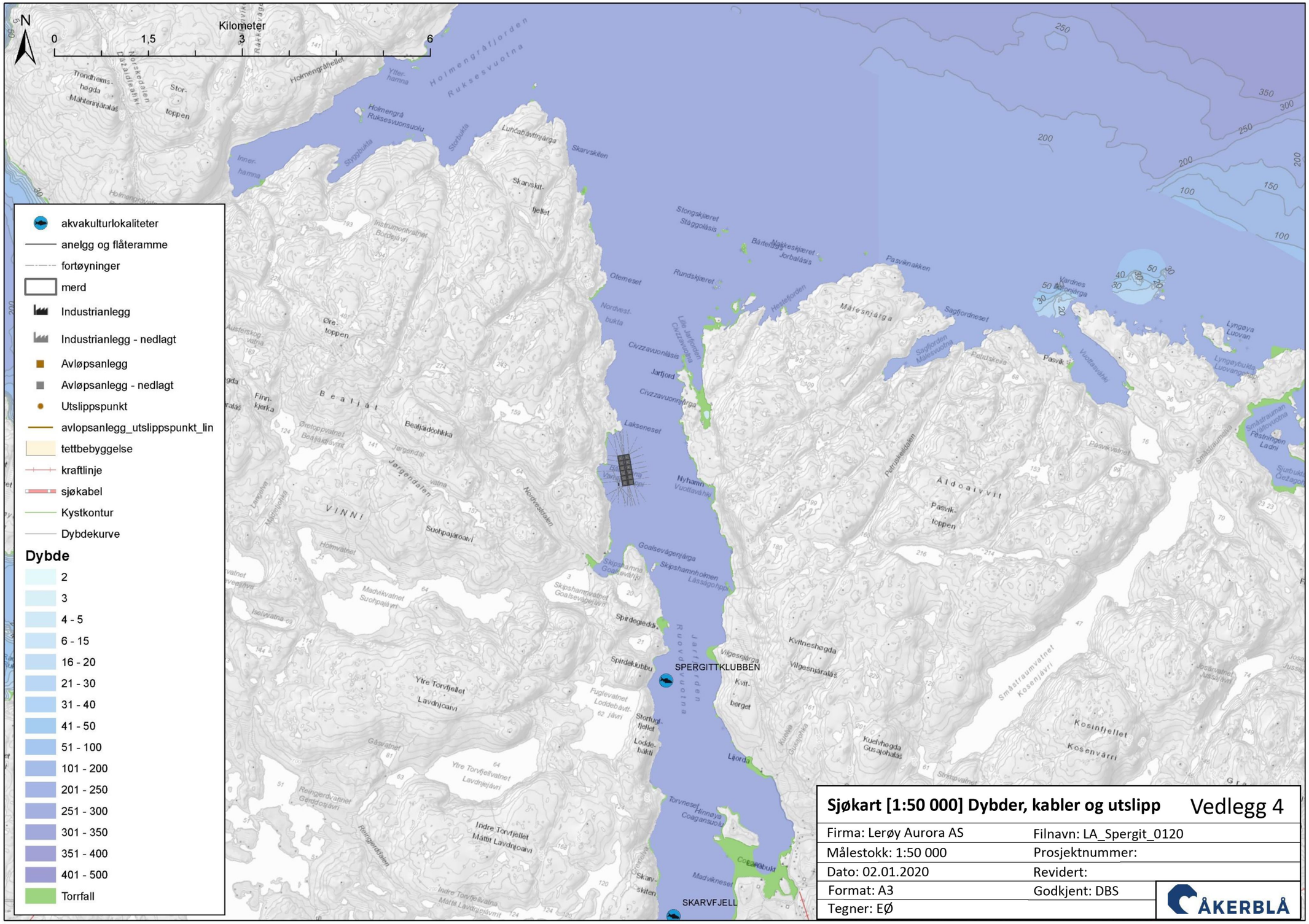
N
0
1,5
3
6
Kilometer
akvakulturlokaliteter
anelgg og flåteramme
fortøyninger
merd
Industrianlegg
Industrianlegg - nedlagt
Avløpsanlegg
Avløpsanlegg - nedlagt
Utslippspunkt
avlopsanlegg_utslippspunkt_lin
tettbebyggelse
kraftlinje
sjøkabel
Kystkontur
Dybdekurve
Dybde
2
3
4 - 5
6 - 15
16 - 20
21 - 30
31 - 40
41 - 50
51 - 100
101 - 200
201 - 250
251 - 300
301 - 350
351 - 400
401 - 500
Torrfall
SPERGITTKLUBBEN
SKARVFJELL
Holmengråfjorden
Ruksesvuotna
Jarfjorden
Sjøkart [1:50 000] Dybder, kabler og utslipp
Vedlegg 4
Firma: Lerøy Aurora AS
Filnavn: LA_Spergit_0120
Målestokk: 1:50 000
Prosjektnummer:
Dato: 02.01.2020
Revidert:
Format: A3
Godkjent: DBS
Tegner: EØ
ÅKERBLÅ

Vedlegg 5 – Kommunen sin arealplan

Innhold: Figur som illustrerer anlegget sammen med kommunens arealplan.

Utfyller krav: Vise hvordan anlegget ligger i forhold til kommunens egne soner etter veilederens Pkt. 2 Planstatus og arealbruk. For eksempel kan dette være kommunens definerte akvakultursoner, fiskerisoner osv.

Kilde: Geodata AS (2020) bakgrunnskart; Kartverket (2020) dybdedata; Kommunen (2020) arealplan; Olex AS (2020) programvare og Åkerblå AS (2020) design og plan.

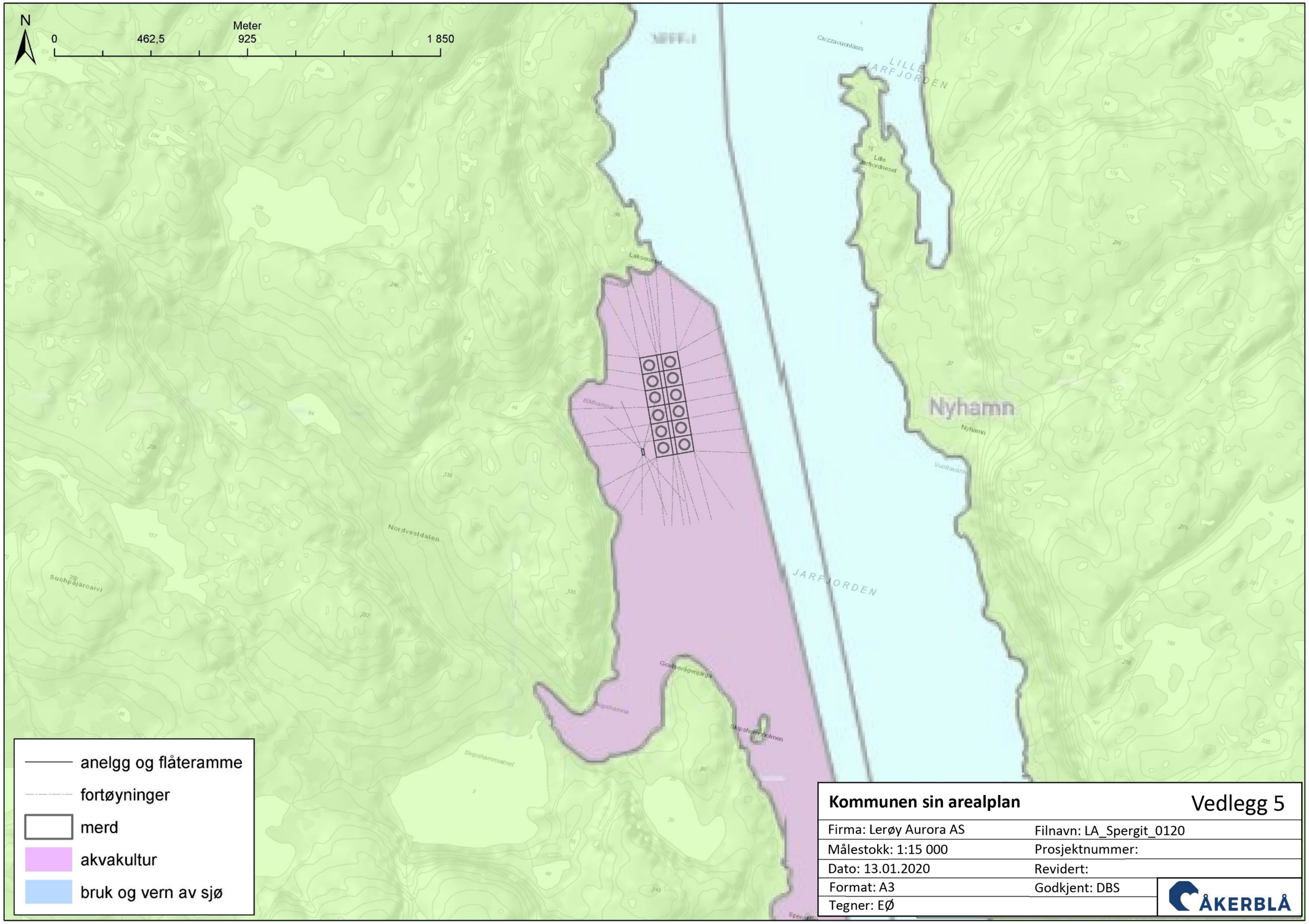
N
0
462,5
Meter
925
1 850
Nyhamn
Nyhamn
JARFJORDEN
LILLE JARFJORDEN
Nordvestdalen
Skipshamnvatnet
anelgg og flåteramme
fortøyninger
merd
akvakultur
bruk og vern av sjø
Kommunen sin arealplan
Vedlegg 5
Firma: Lerøy Aurora AS
Filnavn: LA_Spergit_0120
Målestokk: 1:15 000
Prosjektnummer:
Dato: 13.01.2020
Revidert:
Format: A3
Godkjent: DBS
Tegner: EØ
ÅKERBLÅ

Vedlegg 6 – Kart i N-5-serie

Innhold: Figur som illustrerer anlegget (med evt. flåte) skissert med festepunkt, rammepunkt, senterpunkt etc sammen med oppdatert kystkontur.

Utfyller krav: I hovedsak vise anlegget (med flåte etc) slik det er tiltenkt å ligge, nært nok til å kunne identifisere individuelle ankerpunkt for eksempel. Skal generelt vise litt av nærliggende landkonturer iht. Pkt. 6.1.3.

Utfyller ikke: Koordinater (dekkes i vedlegg 1), Utslipp fra kloakk etc (dekkes i vedlegg 4), kabler etc (dekkes i vedlegg 4).

Kilde: Geodata AS (2020) bakgrunnskart; Kartverket (2020) kystkontur; Olex AS (2020) programvare og Åkerblå AS (2020) design og plan.

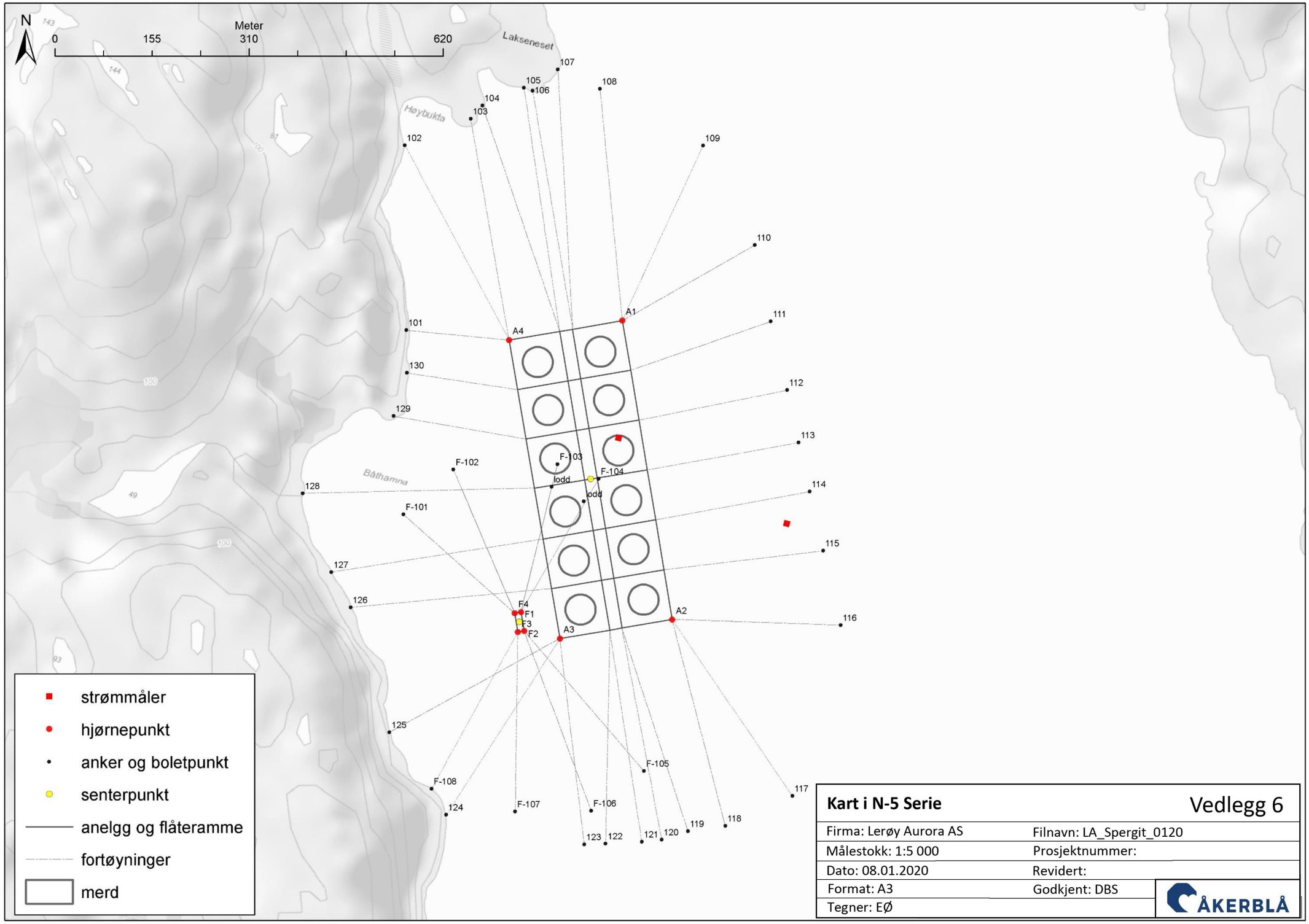

Kart i N-5 Serie	Vedlegg 6
Firma: Lerøy Aurora AS	Filnavn: LA_Spergit_0120
Målestokk: 1:5 000	Prosjektnummer:
Dato: 08.01.2020	Revidert:
Format: A3	Godkjent: DBS
Tegner: EØ	ÅKERBLÅ

Vedlegg 7 – Anleggsskisse

Innhold: Skisse av anlegget.

Utfyller krav: Vise en illustrativ skisse med anleggets hovedkomponenter. Spesifikt hva som er med i en slik skisse er avhengig av tilgjengelig informasjon, men skal generelt dekke anlegget inkl. flåte, fortøyninger med festepunkt, eventuelle gangbroer, Markeringslys, flytekrager og eventuelt andre flytende konstruksjoner (figur 2).

Kilde: Åkerblå AS (2020) design og plan.

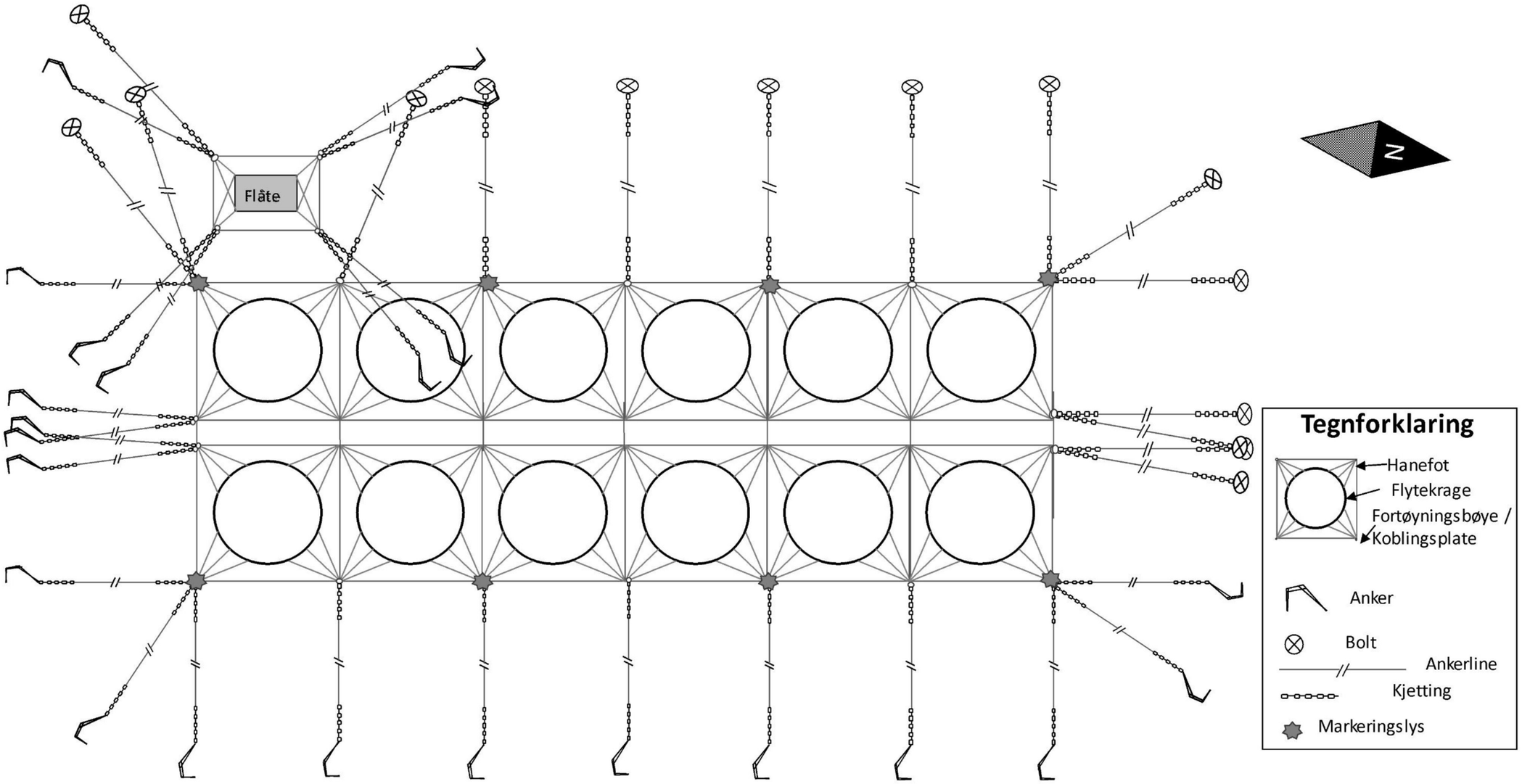

Anleggsskisse	Vedlegg 7
Firma: Lerøy Aurora AS	Filnavn: LA_Spergit_0120_2
Målestokk:	Prosjektnummer:
Dato: 08.01.2020	Revidert:
Format: A3	Godkjent: DBS
Tegner: EØ	ÅKERBLÅ

Vedlegg 8 – Undervannstopografi

Innhold: Figurer som illustrerer anlegget sammen med bunndata. Egenoppmålte bunndata foreligger ikke. Utfyller derfor ikke alle krav.

Utfyller krav: Vise hvordan anlegget ligger i forhold mer nøyaktig egenmålt bunntopografi ihht. Pkt. 6.1.4. Data kan vises i form av dybder under anlegget, relative hardhetsdata, data i 3D perspektiv og datatetthet (oppløsning på ekkoloddskudd). Dekker i hovedsak behovet for økt kunnskap om lokalitetens undervannstopografi som er nødvendig for å vurdere lokalitetens resipientkapasitet, og for å kunne planlegge fortøyningssystemet.

Kilde: Olex AS (2020) programvare og Åkerblå AS (2020) design og plan.

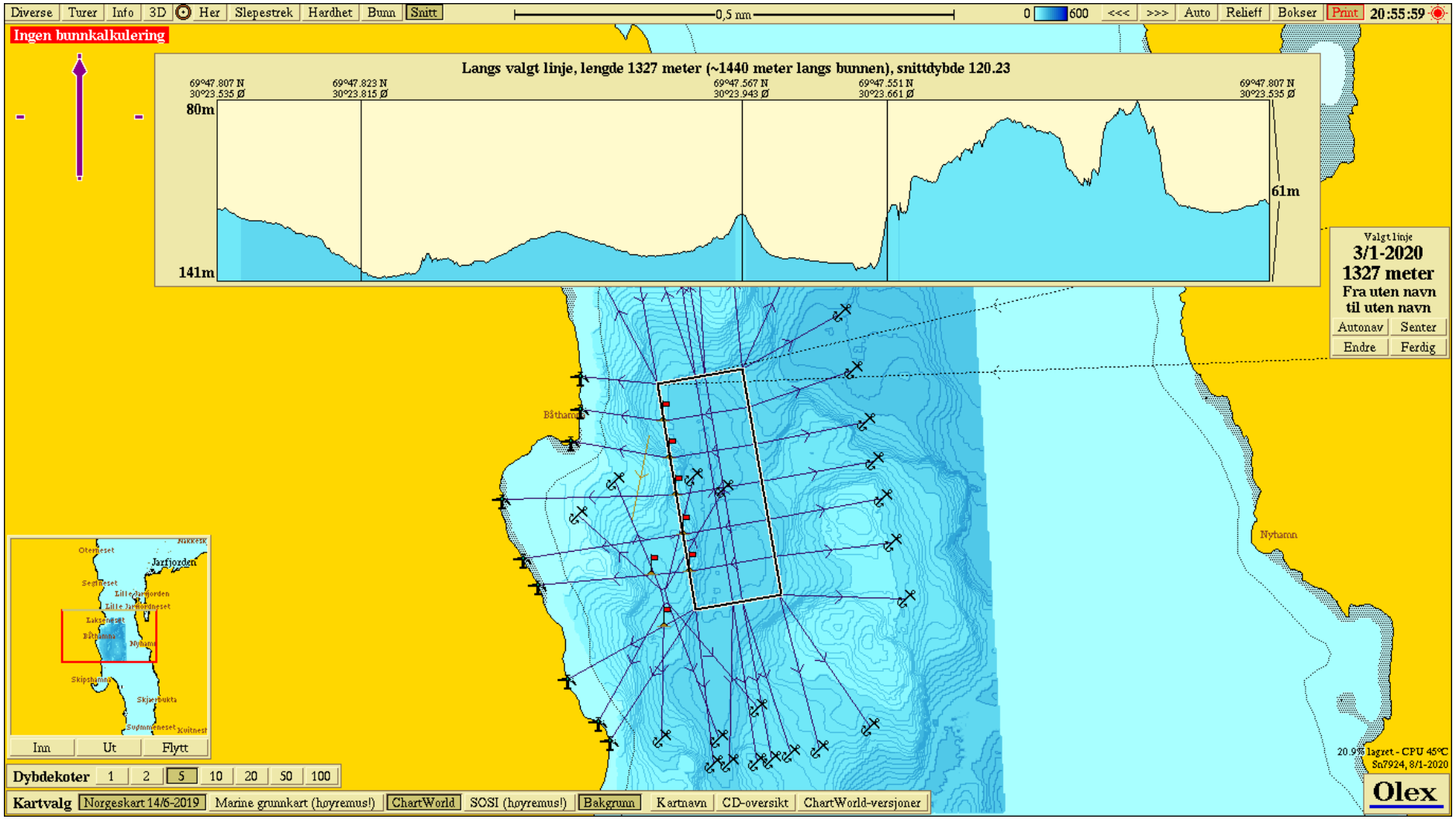

Figur V8.1 Anleggsplassering med snittdybder under rammen (innfelt). Kartet er orientert mot nord og mørkere blå farge representerer større dyp. Datum WGS84. Egenmålte bunndata (Åkerblå AS) gjennom programvaren til Olex AS (2020).

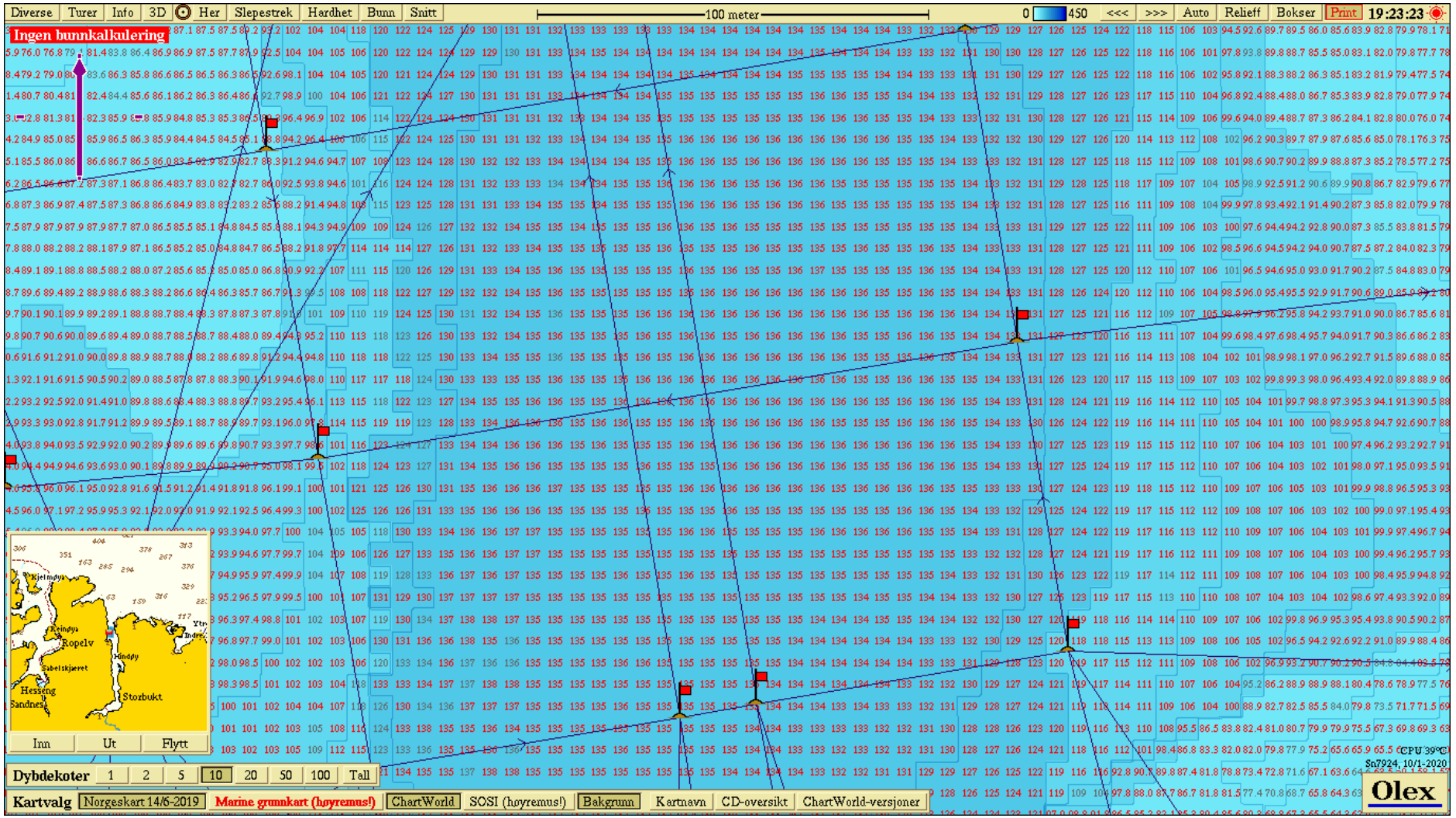

Figur V8.2 Dybder i tall. Detaljbilde av rammen som viser punktvise dybdedata. Kartet er orientert mot nord og mørkere blå farge representerer større dyp. Datum WGS84. Egenmålte bunndata (Åkerblå AS) gjennom programvaren til Olex AS (2020).

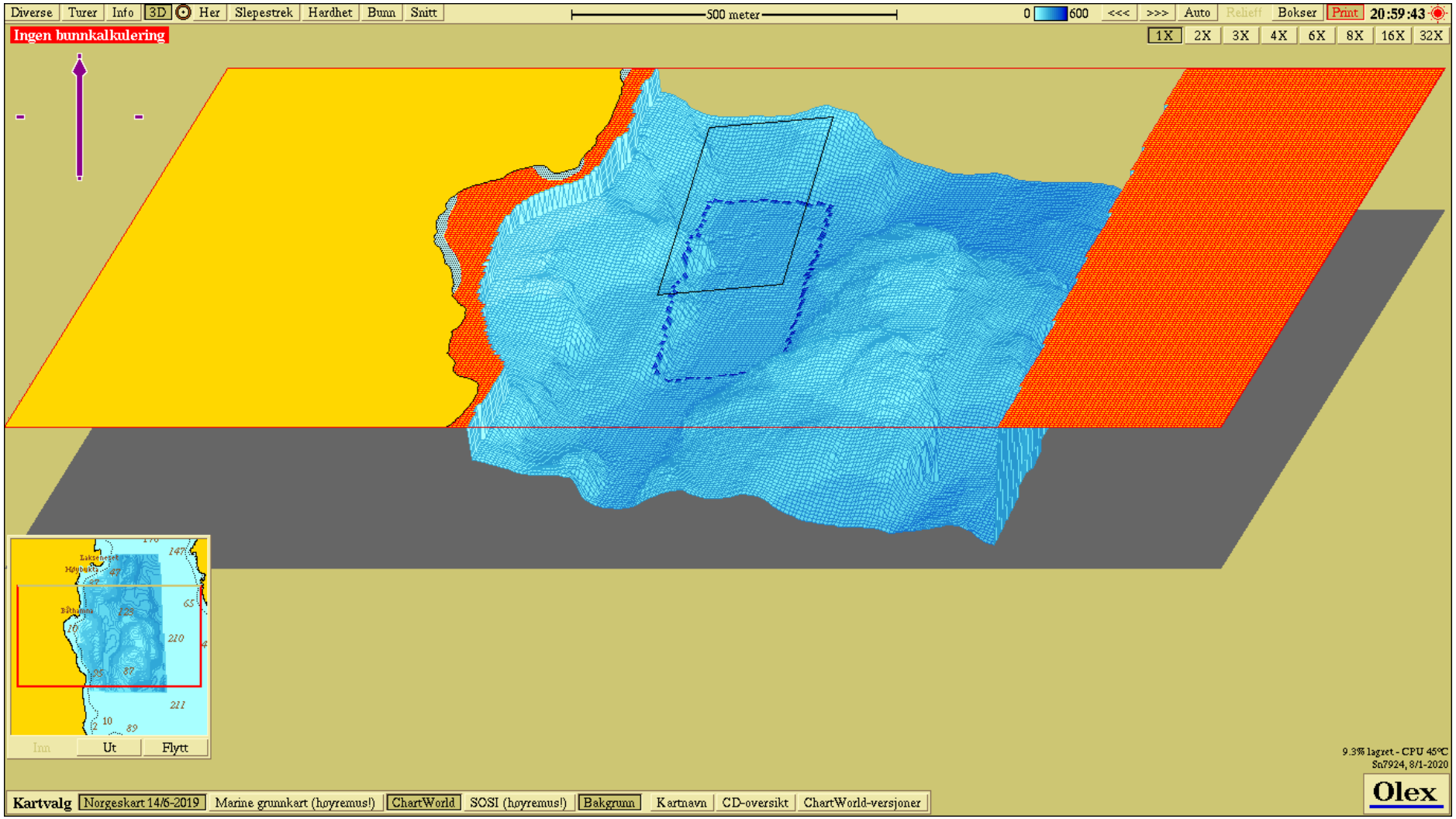

Figur V8.3 Tredimensjonal visning av anleggsramme plassert over egenmålte bunndata. Kartet er orientert mot vest og mørkere blå farge representerer større dyp. Datum WGS84. Egenmålte bunndata (Åkerblå AS) gjennom programvaren til Olex AS (2020).

Hardhetsdata ikke inkludert da målingene var unøyaktige

Figur V8.4 Anleggsplassering over målinger av relativ hardhet. Kartet er orientert mot nord. Mørk blå/lilla representerer mykere havbunn, mens oransje/rødt indikerer hardere bunnforhold. Datum WGS84. Egenmålte bunndata (Åkerblå AS) gjennom programvaren til Olex AS (2020).

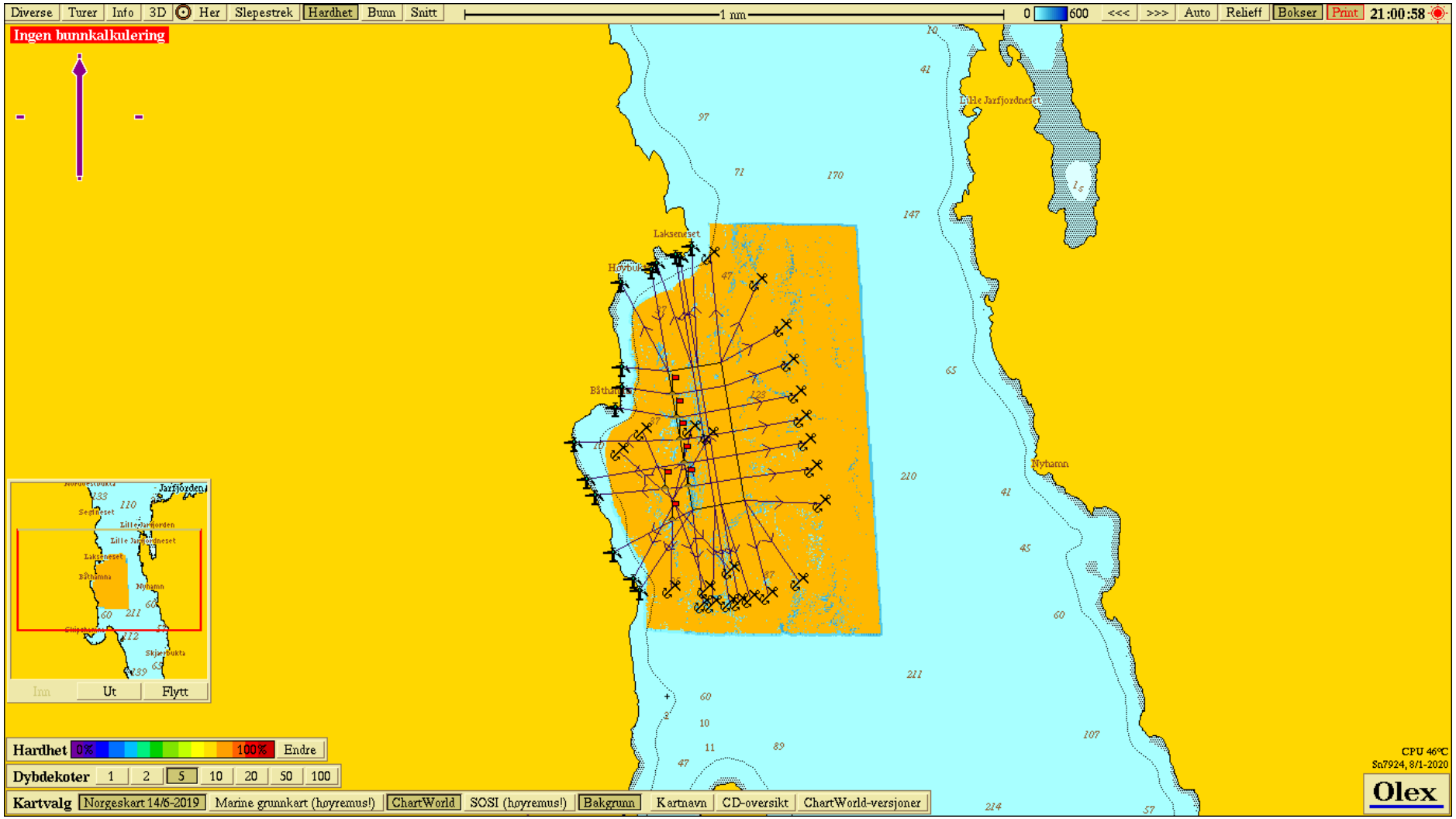

Figur V8.5 Anleggsplassering over målinger som viser tettheten av ekkoloddskudd (oransje farge). Kartet er orientert mot nord, Datum WGS84. Egenmålte bunndata (Åkerblå AS) gjennom programvaren til Olex AS (2020).

Vedlegg 9 – Signeringsdokument

Innhold: Figur som illustrerer anlegget i en layout som kan signeres/stemples i forbindelse med godkjenning av anleggsplasseringen.

Utfyller krav: Ikke direkte definert i veilederen, men nyttig for stempling/signering av godkjent anleggsplassering.

Kilde: Olex AS (2020) programvare og Åkerblå AS (2020) design og plan.

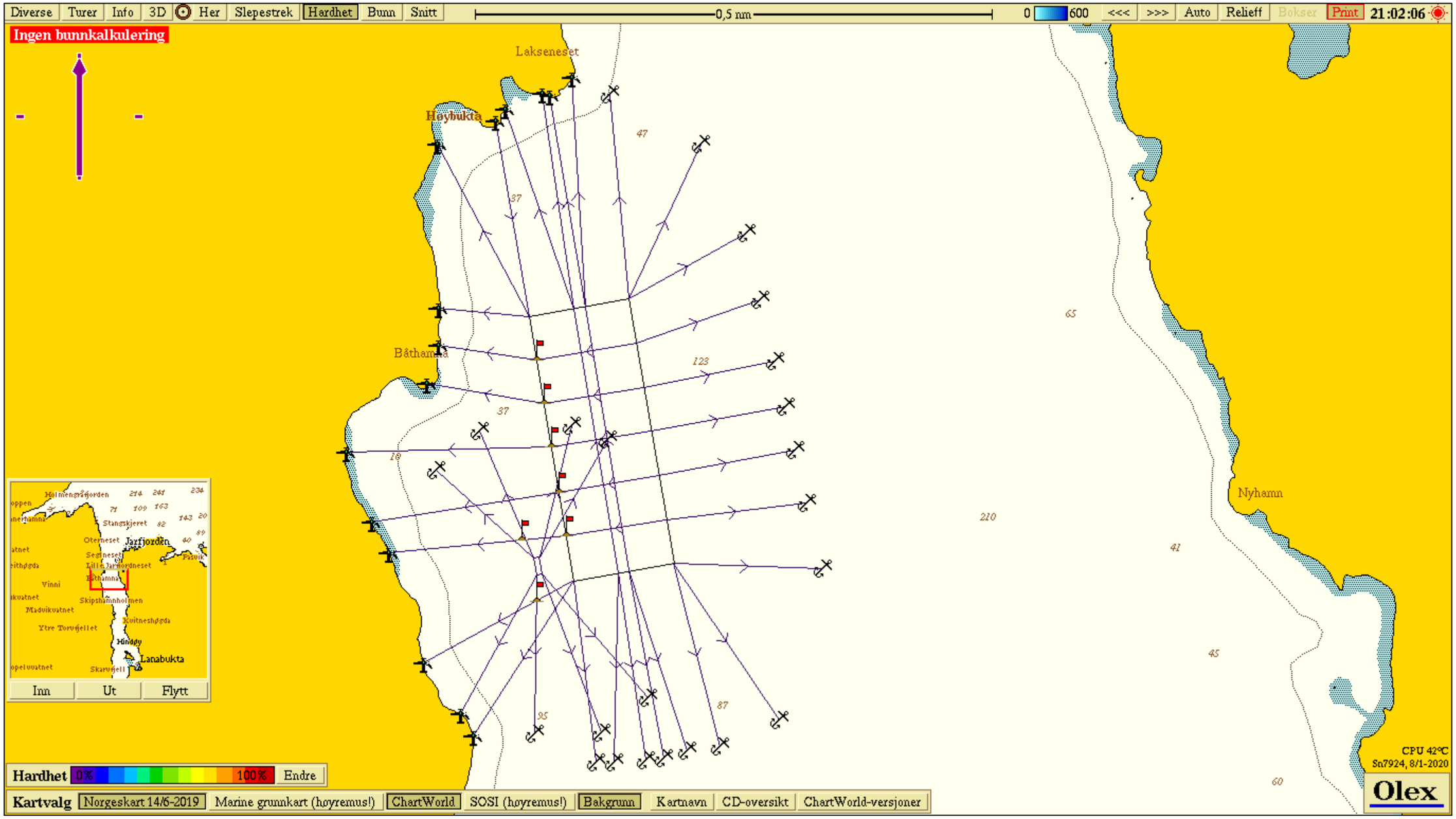
Diverse
Turer
Info
3D
Her
Slepestrek
Hardhet
Bunn
Snitt
0,5 nm
0
600
<<<
>>>
Auto
Relieff
Bokser
Print
21:02:06
Ingen bunnkalkulering
Lakseneset
Høybukta
Båthamna
Nyhamn
47
37
123
65
37
10
210
41
45
95
87
60
Inn
Ut
Flytt
Hardhet
0%
100%
Endre
Kartvalg
Norgeskart 14/6-2019
Marine grunnkart (høyremus!)
ChartWorld
SOSI (høyremus!)
Bakgrunn
Kartnavn
CD-oversikt
ChartWorld-versjoner
CPU 42°C
Sn7924, 8/1-2020
Olex

Vedlegg 10 – Lokalitetsoversikt

Innhold: Tabell som viser eksisterende lokaliteter med tilleggsinformasjon.

Utfyller krav: Gir oversikt over disponible lokaliteter i henhold til søknadsskjema for akvakultur i flytende anlegg pkt 3.5.1.

Kilde: Fiskeridirektoratet (2020) akvakulturlokaliteter og Åkerblå AS (2020) design og plan.

Tabell V.10 Informasjon om disponible lokaliteter

Lok.nr.	Lok.navn	Tillatelse	Produksjon	MTB	Fylke	Kommune
10677	VAGNFJORDEN	F SV0004	MATFISK - (5% MTB ØKNING)	3480.000 TN	Finnmark	SØR-VARANGER
10734	GOURTESJOUKA	T KD0001, T KD0003, T KN0016, T L 0002, T L 0005, T S 0002, T S 0004	MATFISK, MATFISK - (5% MTB ØKNING)	3600.000 TN	Troms	GAIVUOTNA-KÅFJORD
10735	ÅRØYA	T KD0001, T KD0003, T KN0016, T L 0002, T L 0005, T S 0002, T S 0004, T T 0065, T TN0017	MATFISK, MATFISK - (5% MTB ØKNING), STAMFISK	5400.000 TN	Troms	LYNGEN
10747	FUTNES	T K 0001, T K 0004, T K 0020, T K 0022, T K 0028	MATFISK	3600.000 TN	Troms	KARLSØY
10753	STRANDMO	T K 0001, T K 0004, T K 0020, T K 0022, T K 0028	MATFISK	3600.000 TN	Troms	KARLSØY
10754	GLIMBUKTA	T KD0001, T KD0003, T L 0002, T L 0005, T S 0002, T S 0004	MATFISK - (5% MTB ØKNING)	2700.000 TN	Troms	KARLSØY
10757	DÅVØYA	T G 0010, T K 0002, T T 0001, T T 0008, T T 0010, T T 0015	MATFISK	5400.000 TN	Troms	KARLSØY
10759	KARANES	T G 0010, T K 0002, T T 0001, T T 0008, T T 0010, T T 0015	MATFISK	5400.000 TN	Troms	KARLSØY
13518	ANGSTAUREN	T K 0001, T K 0004, T K 0020, T K 0022, T K 0028, T T 0065, T TN0017	MATFISK, STAMFISK	3525.000 TN	Troms	TROMSØ
13691	OTERFJORDEN	F BD0012, F BD0013, F N 0001, F N 0002, F N 0003, F N 0004, F N 0005, F SV0004, F SV0005, F SV0006, F SV0007, F SV0008, F SV0009, F SV0010, F SV0011	MATFISK - (5% MTB ØKNING)	3480.000 TN	Finnmark	SØR-VARANGER
13865	SPERGITTKLUBBEN	F BD0012, F BD0013, F N 0001, F N 0002, F SV0004, F SV0005, F SV0006, F SV0009, F SV0010, F SV0011	MATFISK - (5% MTB ØKNING)	3600.000 TN	Finnmark	SØR-VARANGER
15657	KÅGEN	T K 0001, T K 0004, T K 0020, T K 0022, T K	MATFISK	5400.000 TN	Troms	SKJERVØY

		0028, T S 0019, T TN0017				
15956	STORBUKT	F BD0012, F BD0013, F N 0001, F N 0002, F N 0003, F N 0004, F N 0005, F SV0004, F SV0005, F SV0006, F SV0007, F SV0008, F SV0009, F SV0010, F SV0011	MATFISK - (5% MTB ØKNING)	3480.000 TN	Finnmark	SØR-VARANGER
15957	LATVIKA	F BD0012, F BD0013, F N 0001, F N 0002, F N 0003, F N 0004, F N 0005, F N 0006, F SV0004, F SV0005, F SV0006, F SV0007, F SV0008	MATFISK - (5% MTB ØKNING)	3480.000 TN	Finnmark	UNJARGGA-NESSEBY
16255	SKARVFJELL	F BD0012, F BD0013, F N 0001, F N 0002, F SV0004, F SV0005, F SV0006, F SV0009, F SV0010, F SV0011	MATFISK - (5% MTB ØKNING)	3600.000 TN	Finnmark	SØR-VARANGER
16736	KÅVIKA	T G 0010, T K 0002, T T 0001, T T 0008, T T 0010, T T 0015	MATFISK	5400.000 TN	Troms	SKJERVØY
25855	TUSSØYA	T K 0001, T K 0004, T K 0020, T K 0022, T K 0028, T TN0017	MATFISK	3600.000 TN	Troms	TROMSØ
27476	SOLHEIM	T G 0010, T K 0002, T KN0016, T T 0001, T T 0008, T T 0010, T T 0015, T T 0065	MATFISK, STAMFISK	5400.000 TN	Troms	KARLSØY
27737	SKJERVØY	T S 0015, T S 0020	MATFISK	1800.000 TN	Troms	SKJERVØY
29416	ÅPENVIK	F BD0012, F BD0013, F N 0001, F N 0002, F N 0003, F N 0004, F N 0005, F N 0006, F SV0007, F SV0008, F SV0009, F SV0010, F SV0011	MATFISK - (5% MTB ØKNING)	3480.000 TN	Finnmark	UNJARGGA-NESSEBY
29476	KLOKKARDALEN	T G 0010, T K 0002, T T 0001, T T 0008, T T 0010, T T 0015	MATFISK	5400.000 TN	Troms	TROMSØ
30877	SESSØYA	T G 0010, T K 0002, T T 0001, T T 0008, T T 0010, T T 0015, T TN0017	MATFISK	5400.000 TN	Troms	TROMSØ
31457	SKARVESTEIN	T K 0001, T K 0004, T K 0020, T K 0022, T K 0028, T S 0019	MATFISK	5400.000 TN	Troms	SKJERVØY
33777	LAUSKLUBBEN	F BD0012, F BD0013, F N 0001, F N 0002, F N 0003, F N 0004, F N 0005, F N 0006, F SV0007, F SV0008, F	MATFISK - (5% MTB ØKNING)	3600.000 TN	Finnmark	UNJARGGA-NESSEBY

		SV0009, F SV0010, F SV0011				
34457	LANGÅS	T G 0010, T K 0001, T K 0002, T K 0004, T T 0001, T T 0008, T T 0010, T T 0015, T T 0065	MATFISK, STAMFISK	7200.000 TN	Troms	KARLSØY
35597	FOLLESØY	T K 0001, T K 0004, T K 0020, T K 0022, T K 0028, T S 0019, T T 0065	MATFISK, STAMFISK	5400.000 TN	Troms	SKJERVØY
36237	VORTERØYA	T K 0001, T K 0004, T K 0020, T K 0022, T K 0028, T S 0019	MATFISK	5400.000 TN	Troms	SKJERVØY
36257	MJØNES	T G 0010, T K 0002, T T 0001, T T 0008, T T 0010, T T 0015	MATFISK	5400.000 TN	Troms	KARLSØY