


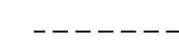


Tegnforklaring

Reguleringsplan PBL 2008
§12-5. Nr. 1 - Bebyggelse og anlegg

 Kombinert bebyggelse og anleggsformål

Linjesymbol

-  RpGrense
-  RpFormålGrense
-  RpRegulertHøyde

Arkformat: A2

Kartopplysninger

Kilde for basiskart: Sør-Varanger kommune
 Dato for basiskart: 10.05.2013
 Koordinatsystem: UTM sone 35 basert på EUREF89/WGS84
 Høydegrunnlag: NN1954

Ekvidistanse 1 m
 Kartmålestokk: 1:500



Detaljplan for
Dr. Wesselsgate 1-3
 Med tilhørende reguleringsbestemmelser

Sør-Varanger kommune

Arealplan-ID:
2030 2013012

Forslagstiller:
Dr. Wesselsgate 3 AS

SAKSBEHANDLING ETTER PLAN- OG BYGNINGSLOVEN

	SAKS-NR.	DATO	SIGN.
Dato	Revisjon		
Dato	Revisjon		
Dato	Revisjon		
Kommunestyret sitt vedtak		26.02.14	
Ny 2. gangs behandling			
Offentlig ettersyn fratil			
2. gangs behandling		03.02.14	
Offentlig ettersyn fra.....28.08.13.....til10.10.13.....			
1. gangs behandling		22.08.13	
Kunngjøring av oppstart av planarbeid		19.02.13	J-ÅM
Oppstartsmøte.....			
PLANEN ER UTARBEIDET AV:		TEGNNR.	DATO
		R 101	15.05.2013
			J-ÅM

Det bekreftes at planen er i samsvar med kommunestyrets vedtak av

Dato _____ Plansej _____