



Tegnforklaring

Reguleringsplan PBL 2008




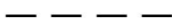
§12-5. Nr. 1 - Bebyggelse og anlegg


 Boligbebyggelse-konsentrert småhusbebyggelse

§12-5. Nr. 2 - Samferdselsanlegg og teknisk infrastruktur



 Andre tekniske infrastrukturtraseer

Linjesymbol

 RpGrense
 RpFormålGrense
 Regulert tomtegrense
 Byggegrense

 Bebyggelse som forutsettes fjernet

Punktsymboler

 Avkjørsel
 Regulert møneretning

Plottformat: A2

Kartopplysninger

Kilde for basiskart: Sør-Varanger Kommune

Dato for basiskart: 14.06.2011

Koordinatsystem: UTM sone 35 basert på EUREF89/WGS84

Høydegrunnlag: NN1954

Ekvidistanse 5 m

Kartmålestokk: 1:1000





Sør-Varanger kommune

Detaljregulering Gartnerveien 4

Med tilhørende reguleringsbestemmelser

Arealplan-ID:
2013018

Forslagstiller:
Bjørnevatt Eiendom AS

SAKSBEHANDLING ETTER PLAN- OG BYGNINGSLOVEN

SAKS-NR. DATO SIGN.

Dato 08.04.2014 Revisjon Møneretning satt inn. planlagt tomtegrense.

Dato Revisjon

Dato Revisjon

Kommunestyrets vedtak

3. gangs behandling

Offentlig ettersyn fratil

2. gangs behandling

Offentlig ettersyn fra.....03.05.14.....til16.06.14.....

1. gangs behandling

22.04.2014

Kunngjøring av oppstart av planarbeidet

22.12.2010

J-ÅM

Oppstartsmøte.....

PLANEN ER UTARBEIDET AV:

PIKESBICK PROSJEKT AS

TEGNNR. DATO SIGN.

R.101.01 25.11.2013 J-ÅM

Det bekreftes at planen er i samsvar med kommunestyrets vedtak av

Dato _____ Plansef _____