



Sør-Varanger kommune

Tegnforklaring i hht PBL § 25


1. Byggeområder.

-  Område for hytter, Bf1 og Bf2.
-  Område for naust, N.

3. Landbruksområde.

-  Jordbruksområde, J.



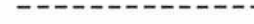


3. Spesialområde.

-  Bevaring av tufter og landskap, Sb.

4. Offentlig trafikkområde.

-  Parkering, F1.

Streksymboler

-  Planens begrensning
-  Formålsgrense
-  Byggelinje
-  Innkjøring
-  Eksist. bygninger

Nordpil



Kartmålestokk 1:2000

Reguleringsplan for område på Tårnsletta i Jarfjord, Sør-Varanger, Gnr 32 Bnr 7.
Med tilhørende bestemmelser og planbeskrivelse

Saksbehandling i hht Plan- og bygningsloven

Det faste utvalget for Plansaker	Saksnr.	Dato	Sign.

Planen tegnet av Fiskebeck Prosjekt AS.

Saksbeh: J-AM

Dato: 19.01.2009

Revisjon...