


TEGNFORKLARING

PBL § 25 REGULERINGSFORMÅL

BYGGEOMRÅDER (PBL § 25, 1.ledd nr.1)

 Områder for boliger

OFF. TRAFIKKOMRÅDER (PBL § 25, 1. ledd nr.3)

 Kjøreveg

FRIOMRÅDER (PBL § 25, 1. ledd nr. 4)

 lekeplass


FAREOMRÅDER (PBL § 25, 1.ledd nr.5)


 Trafo


SPECIALOMRÅDE (PBL § 25, 1. ledd nr. 6)

 Områder for privat parkering

LINJESYMBOLER

 Regulert senterlinje veg

 Planens begrensning

 Formålsgrense

 Byggegrense

 Eiendomsgrense

 fiberkabel

Kartgrunnlag: FKB-B Ekvidistanse 1 m

Digitalisering og redigering utført MDC

Kartmålestokk: **1:1000**

Dato: 26.01.05 Revidert: **06.04.05**



REGULERINGSPLAN MED TILHØRENDE BESTEMMELSER FOR: RIISER LARSENS GATE OMSORGSBOLIGER

SAKSBEHANDLING IFLG. PLAN- OG BYGNINGSLOVEN

1. gangs behandling i det faste utvalget for plansaker

Offentlig ettersyn fra 10.februar 2005 til 10.mars 2005

2. gangs behandling i det faste utvalget for plansaker

SAKSNR.	DATO	SIGN.
006/05	01.02.05	MDC
023/05	28.04.05	MDC

Kommunestyrets vedtak

PLANEN UTARBEIDET AV:

 **Sør-Varanger kommune Plan- og utviklingsavdelingen**

Planlegger/saksbehandler : Mia De Coninck

SAKSNR.	TEGNR.	SAKSBEH.
04/3518		MDC