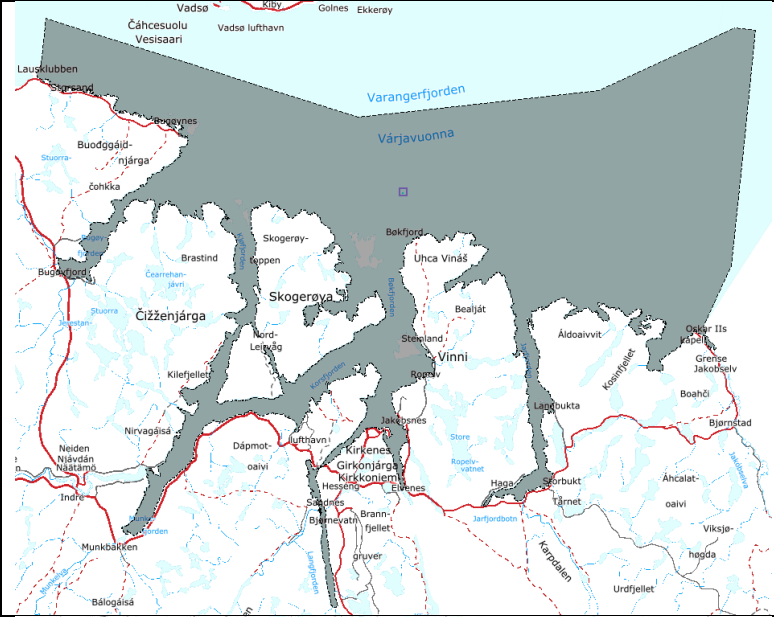
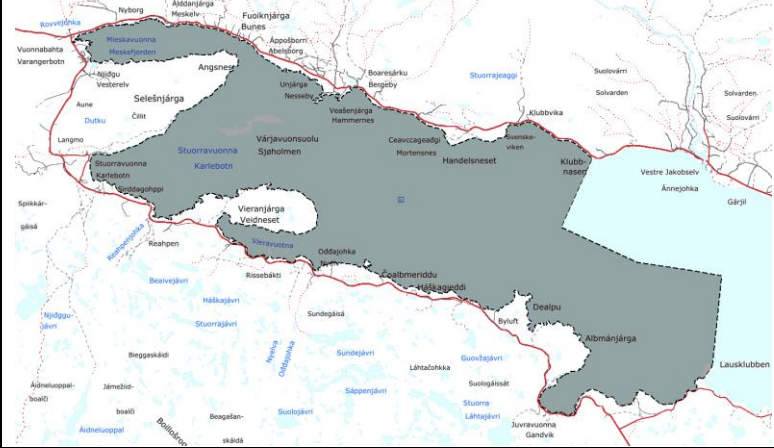



# Kystsoneplan Varanger

## Planavgrensning ved varsel om oppstart

Planavgrensningen følger kystkontur, grense for plan- og bygningslovens virkeområde (1 nautisk mil utenfor grunnlinjene) og grenselinje mot Russland i Varangerfjorden. Planen avgrenses mot større vassdrag i fiktiv delelinje sjø/elv som angitt i N50-kartdata.

Bebygde øyer inkluderes ikke jf. liste med kart over planområde per kommune under.

	<p><b>Sør-Varanger kommune:</b> Sjø- og kystfarvann inklusiv alle øyer, holmer og skjær unntatt:</p> <ul style="list-style-type: none"> <li>- Skogerøya</li> </ul>
	<p><b>Nesseby kommune:</b> Sjø- og kystfarvann inklusiv alle øyer, holmer og skjær (ingen unntak)</p>
	<p><b>Vadsø kommune:</b> Sjø- og kystfarvann inklusiv alle øyer, holmer og skjær unntatt:</p> <ul style="list-style-type: none"> <li>- Vadsøya</li> </ul>

