

Tegnforklaring Vertikalnivå 1

**Reguleringsplan PBL 2008**  
**§12-5. Nr. 2 - Samferdselsanlegg og teknisk infrastruktur**


 Parkeringshus/-anlegg

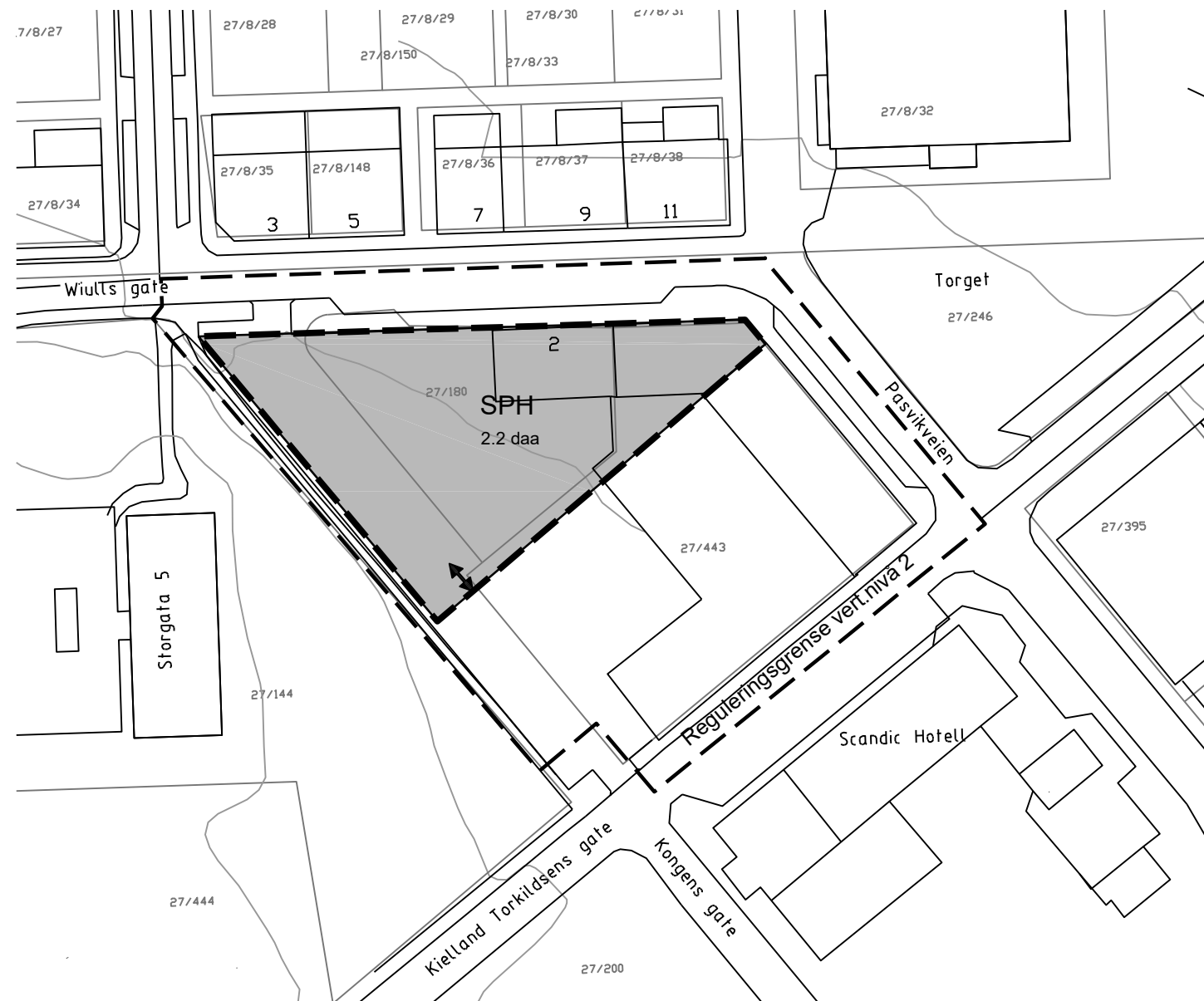
**Linjesymbol**

 RpGrense

 RpFormålGrense

**Punktsymboler**

 Avkjørsel - både inn og utkjøring




**Kartopplysninger**

Kilde for basiskart: FKB B, Geovekst  
 Dato for basiskart: 19.12.17  
 Koordinatsystem: UTM sone 35 basert på EUREF89/WGS84  
 Høydegrunnlag: NN1954

Ekvidistanse 1 m

Kartmålestokk: 1:1000 m (A3)



Sør-Varanger kommune

**Detaljregulering**  
**Domuskvartalet**

Med tilhørende reguleringsbestemmelser

Arealplan-ID:  
**2030\_2017001**

Forslagstiller:  
**CooNor AS**

**SAKSBEHANDLING ETTER PLAN- OG BYGNINGSLOVEN**

Dato	Revisjon	SAKS-NR.	DATO	SIGN.
Dato	Revisjon			
Dato	Revisjon			

<b>Kommunestyret sitt vedtak</b>	026/19	<b>15.05.19</b>	
Ny 2. gangs behandling			
Offentlig ettersyn fra .....til .....			
2. gangs behandling	027/19	09.04.19	
Offentlig ettersyn fra 25.10.18 til 10.12.18.			
1. gangs behandling	073/18	23.10.18	
Kunngjøring av oppstart av planarbeid		14.06.17	
Oppstartsmøte med Plan- og byggesaksavdelingen		29.03.17	
<b>PLANEN ER UTARBEIDET AV:</b>	Fiskebeck Prosjekt AS	<b>TEGNNR.</b>	<b>DATO</b>
		R 01. V1	04.10.18
			<b>SIGN.</b>
			J-ÅM

Det bekreftes at planen er i samsvar med kommunestyrets vedtak av

Dato

Plansjef